











Positionen im Fehmarnsund:

	<i>Tonne</i>	<i>Position</i>	<i>Kennung</i>
	Ansteuerung Fehmarnsund	54°22.59'N - 011°10.62'E	Iso.8s
	Ansteuerung 2	54°24.71'N - 010°56.21'E	Iso.4s
	Burg 1	54°24.20'N - 011°12.16'E	
	Heiligenhafen N	54°23.39'N - 011°01.25'E	
	Heiligenhafen O	54°22.88'N - 011°01.96'E	Q(3)10s
	Fehmarnsund 2	54°24.30'N - 011°03.75'E	Q.R.1s
	Heiligenhafen 1	54°22.42'N - 011°01.59'E	Q.G.1s
	Orth 1	54°26.20'N - 011°02.22'E	
	Lem 2	54°26.22'N - 011°03.45'E	Q.R.1s
	Großenbrode S	54°20.54'N - 011°04.66'E	Q(6)LFI.15s

Leuchtturm Heiligenhafen	54°22.05'N - 011°01.30'E	Oc(2)WRG.9s
Weißer Sektor	206° - 212,2°	
Leuchtfeuer Orth	54°26.58'N - 011°03.08'E	Oc.WRG.4s
Weißer Sektor	348° - 350°	